

Mémoire de LA REYSSOUZE (1)



Les prés et marécages

vus depuis la rue du Comte
de Montrevel en 1955.

La ZUP (Zone à Urbaniser par Priorité) de la Reyssouze a été construite, suite à l'arrêté ministériel du 3 août 1959 par l'architecte urbaniste Jean Royer, sur un terrain assaini par le canal de la Reyssouze. Le quartier de la Reyssouze compte actuellement 6920 habitants répartis en 1970 logements sociaux et copropriétés. Ce secteur proche du centre ville dispose de groupes scolaires, d'une église, d'un centre social, d'une bibliothèque, de commerces et d'espaces verts et présente une très riche diversité culturelle. La rivière de la Reyssouze est agrémentée d'une très belle promenade arborée. Une vaste opération de renouvellement urbain donnera au quartier une nouvelle qualité de vie avec une bibliothèque spacieuse, une nouvelle salle de quartier, un pôle petite enfance, de nouvelles voies d'accès traversant la Reyssouze et des immeubles reconstruits ou réhabilités.




1^{ère} maquette du projet de restructuration.

Réalisé par les Archives municipales
et le service Communication de la Ville
de Bourg-en-Bresse en 2006.
Remerciements au groupe mémoire de
la Reyssouze.
Crédit photos : S. Buathier, Archives municipales,
Bourg Habitat.
Impression : Comipress.

Contact :

Archives municipales
Hôtel de Ville
BP 90419
01012 Bourg-en-Bresse
Tél. : 04 74 45 72 07



Immeuble HLM en construction (1961).





1

Eglise Saint-Pierre-Chanel
dessinée par l'architecte Pierre Pinsard.
Elle est inaugurée le 25 décembre 1967.



8


L'arbre de la Paix
inauguré le 19 juin 1988 pour le 25ème anniversaire du jumelage Bourg-en-Bresse / Bad Kreuznach.

Stèle érigée à la mémoire des trois membres des FUJ (Forces Unies de la Jeunesse) fusillés par les nazis le 2 septembre 1944.



7

Groupe scolaire Saint-Exupéry



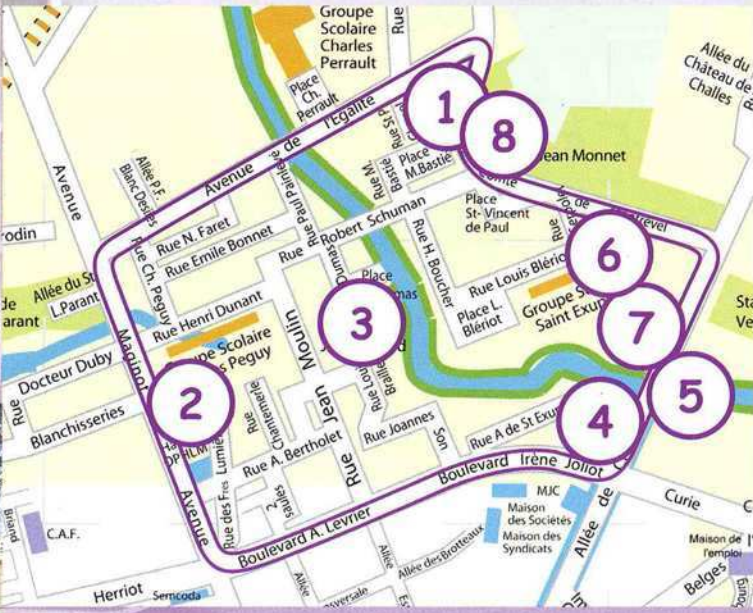
6

inauguré en 1961. Le quartier comprend aussi le groupe scolaire Charles Péguy, inauguré en 1965 et le groupe scolaire Charles Perrault inauguré en 1971.



2

Le moulin de Rozières,
construit avant 1420, produisait de la farine jusqu'en 1900 environ. Il fut transformé en fabrique de meubles et brûla en 1912. Le site accueillera le Pôle Petite Enfance.



5

La Reyssouze bordant l'allée de Challes, il y a **100 ans**



3

Le centre social

Place Alexandre Dumas, inauguré en 1967. Il est mitoyen avec le foyer des jeunes travailleurs et le club des aînés.

La fête de la Reyssouze se déroule au mois de juin. Elle existe depuis 1989.



4

Mur des mots, immeuble 2 et 4 rue Saint-Exupéry. Peinture murale conçue et réalisée par la « Cité de la Création » en 1989 à l'initiative de l'Office HLM dans le cadre de l'opération « Reyssouze couleurs ».